PAVIMENTAÇÃO ASFALTICA E SINALIZAÇÃO
RUA PADRE HAROLDO WERNECK DO VALLE
ESC.: 1:500

EXTENSÃO DA RUA A SER PAVIMENTADA: 225,83 m (EIXO)

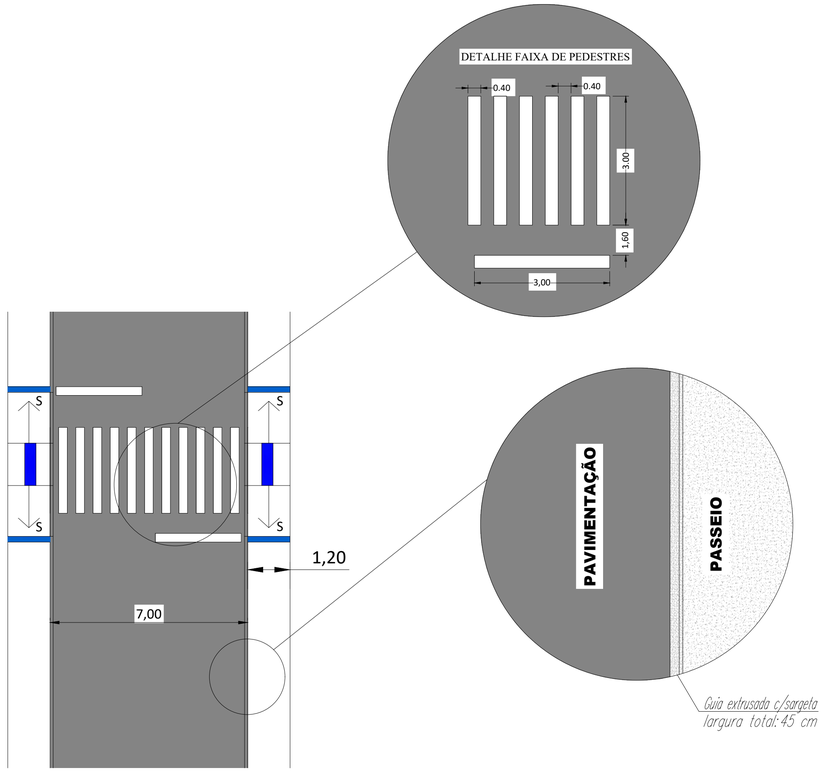

DETALHE DA SINALIZAÇÃO HORIZONTAL
Sem escala

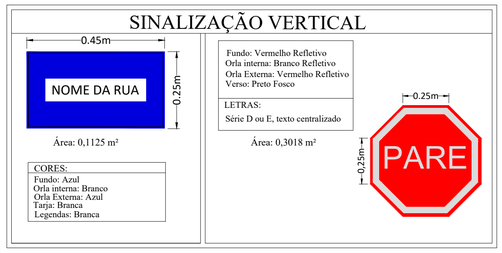

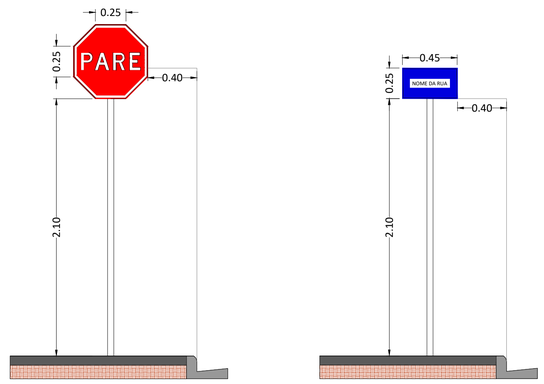

DETALHE DE INSTALAÇÃO DA SINALIZAÇÃO VERTICAL
Sem Escala

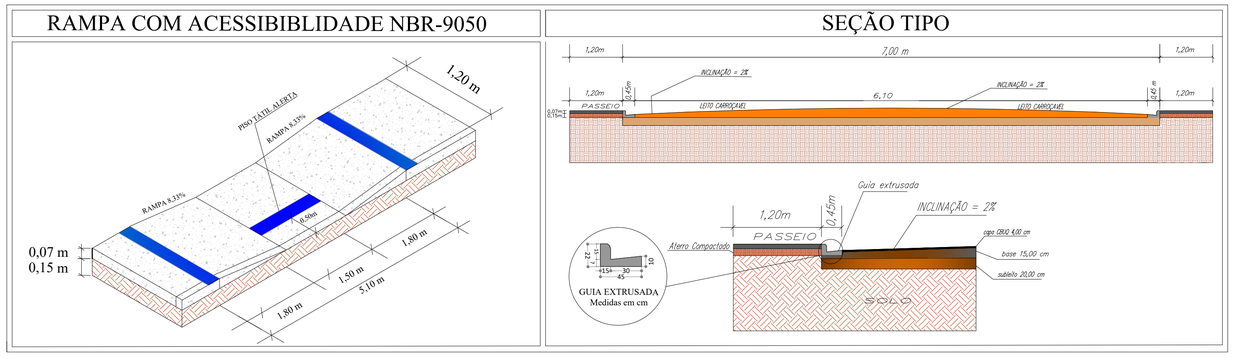

PAVIMENTAÇÃO ASFÁLTICA
SINALIZAÇÃO

FOLHA: 01/02

PROPRIETÁRIO: PREFEITURA MUNICIPAL DE SÃO PEDRO DA UNIÃO
CNPJ: 18.666.172/0001-64
ENDEREÇO DA OBRA: RUA PADRE HAROLDO WERNECK DO VALLE
MUNICÍPIO: SÃO PEDRO DA UNIÃO **ESTADO (UF):** MINAS GERAIS
COMARCA: GUAXUPÉ - MG

COORDENADAS :

INÍCIO:
23K 331844,4652 m E 21°07'58.96" S
7662271,2816" m S 46°37'09.38" O

FIM:
23K 332024,2801 m E 21°08'00.48" S
7662226,9084 m S 46°37'03.15" O

CONVÊNIO: 867352/2018
OPERAÇÃO: 1054089-81

DATA: 11 MARÇO DE 2019

QUADRO DE DIMENSÕES:

ÁREA TOTAL DA RUA	= 1573,30 m²
ÁREA DO LEITO CARROÇÁVEL	= 1376,78 m²
PAV. EM METROS LINEARES	= 225,83 m
GUIAS EXTRUSADAS	= 436,70 m
FAIXAS DE PEDESTRES	= 19,20 m²
LINHAS DE RETENÇÃO	= 3,60 m²
SINALIZAÇÃO VERTICAL	= 0,604 m²
PLACAS DE ID. DE RUA	= 0,113 m²

PROPRIETÁRIO:
PREFEITURA MUNICIPAL DE SÃO PEDRO DA UNIÃO
CNPJ: 18.666.172/0001-64

RESPONSÁVEL TÉCNICO:
GABRIEL LUIZ MARQUES FILHO
Engenheiro Civil
CREA MG-225.379/D

SITUAÇÃO: